



Le Chemin Français : La Via Podiensis

Un voyage sur le GR® 65 entre
nature, histoire et spiritualité.



Les 4 Grandes Voies Françaises vers Saint-Jacques



Via Podiensis (GR 65)

De Genève /
Le Puy-en-Velay. La plus
connue, riche en nature sauvage
et monuments de foi.



Via Lemovicensis (GR 654)

De Namur / Vézelay.
Traverse les forêts sombres
des Ardennes et le
Limousin verdoyant.



Via Turonensis (GR 655)

De Paris / Tours.
La voie historique
empruntée par les pèlerins
du Nord de l'Europe.



Via Tolosana (GR 653)

D'Arles / Toulouse.
Au sud, un parcours
lumineux vers le Parc
National des Pyrénées.



L'Essence du Parcours



Distance : ~750 km (du Massif Central aux Pyrénées)



Temps moyen : 32 jours de marche (étapes de 14 à 34 km)



Départ : Cathédrale Notre-Dame, Le Puy-en-Velay



Arrivée : Saint-Jean-Pied-de-Port



Patrimoine : 7 sections UNESCO et 35 850 pèlerins annuels



Balisage : Bandes blanches/rouges (GR) et flèches jaunes


Les 4 Visages de la Via Podiensis




Velay Volcanique



Velay Volcanique

 **Géologie**
Basalte volcanique

 **Patrimoine**
Cathédrale du Puy


 **Gastronomie**
Lentilles Vertes AOP


 **Symbole**
La Vierge Noire


Plateau de l'Aubrac




Plateau de l'Aubrac

 **Géologie**
Granit et pâturages (1300m)

 **Patrimoine**
Église de Nasbinals


 **Gastronomie**
Fromage Aligot


 **Symbole**
La Vache Aubrac

Vallée du Lot & Quercy




Vallée du Lot & Quercy

 **Géologie**
Calcaire aride et rivières

 **Patrimoine**
Abbaye de Conques


 **Gastronomie**
Truffe Noire


 **Symbole**
Le Clocher Tors


Gascogne & Pyrénées




Gascogne & Pyrénées

 **Géologie**
Collines et vignobles

 **Patrimoine**
Cloître de Moissac

 **Gastronomie**
Armagnac & Foie Gras

 **Symbole**
Pierre blanche et brique

L'Évolution du Paysage : D'Est en Ouest

Le Velay

Volcans, forêts denses et pitons basaltiques.



Margeride & Aubrac

Plateaux granitiques à 1300m, landes mystérieuses, prairies infinies, lacs et rivières.



Quercy & Lot

Rochers, champs de lavande et les profonds méandres verts de la vallée du Lot.



Gascogne & Pyrénées

Influences méditerranéennes, vignobles, vergers, jusqu'aux contreforts escarpés de Roncevaux.



Les Joyaux du Chemin: Les Plus Beaux Villages de France



Saint-Côme-d'Olt:
Clocher
flamboyant tors.



Estaing:
Magnifique pont
gothique du XVI^e siècle
(UNESCO).



Conques:
Chef-d'œuvre
roman et reliques
de Sainte-Foy.

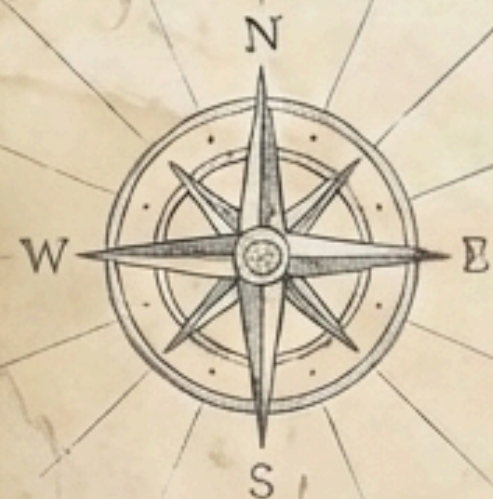


Halte sur les Chemins de
Saint-Jacques de Compostelle

Lauzerte:
Parfaite
bastide
médiévale
perchée.



Auvillar:
Célèbre pour sa
halle circulaire
unique.



La Romieu:
La collégiale gothique
monumentale de
Saint-Pierre.



St-Jean-Pied-de-Port:
Citadelle et Porte
Saint-Jacques.



Le Point Zéro : Le Puy-en-Velay



Le Cœur Spirituel

Lieu d'où l'évêque Godescalc a commencé le premier pèlerinage européen documenté en 951.

Architecture Verticale

La topographie, dominée par des cheminées volcaniques (dykes), contraint le sacré à s'élever vers le ciel.

Influences Mozarabes

La façade polychrome de la cathédrale témoigne des liens précoces avec la péninsule ibérique.

Le Rituel

La messe des pèlerins à 7h00 du matin et la descente inaugurale le long de la raide Rue des Tables.

L'Isolation et le Silence: La Margeride et l'Aubrac

- **Domaine du Sauvage:** Une ancienne grange hospitalière à 1300m, symbole historique de résilience face aux éléments et aux loups du Gévaudan.
- **L'Horizon Infini:** La traversée des drailles (voies de transhumance) délimitées par des murets de pierre sèche, souvent citée comme l'étape préférée des pèlerins.
- **Nasbinals:** Le triomphe de l'art roman auvergnat, avec l'église du XIe siècle sculptée directement dans le tuf volcanique brun.



Le Phare de l'Occident Médiéval : Conques



L'Enclave

Un village hors du temps, préservé dans un cirque naturel et exempt de signes de modernité (aucun câble électrique ou enseigne).

L'Abbaye de Sainte-Foy

Chef-d'œuvre absolu UNESCO, célèbre pour son **tympan sculpté** qui servait de "Bible de pierre" pour les pèlerins analphabètes.

La Coquille de Lumière

Le contraste parfait entre la sculpture romane du XIe siècle et les vitraux contemporains de Pierre Soulages, qui diffusent une lumière opaline.



La Pierre et l'Eau : Vallée du Lot et Quercy



Urbanisme en Escargot

Le bourg médiéval de Saint-Côme-d'Olt, construit en cercles concentriques autour de son emblématique clocher flammé.

Les Ponts Sacrés

Structures vitales pour surmonter les obstacles naturels, comme l'imposant Pont Valentré de Cahors (la légende du 'Diable sur le Pont').



Refuges de Pierre

Les cazelles en pierre sèche qui parsèment les Causses, témoignage de la vie pastorale sur le calcaire aride.



Bastides et cloîtres : Vers les Pyrénées



L'Harmonie Universelle

L'Abbaye de Moissac vante le cloître roman le plus parfait du monde, avec 76 chapiteaux finement historiés qui racontent des histoires sacrées.

Changement Chromatique

L'entrée dans la luminosité de la « pierre blanche » calcaire de Lauzerte et dans la chaleur de la « brique rouge » méridionale d'Auvillar.

Légendes Locales

La Romieu, dominée par sa Collégiale UNESCO, célèbre pour la légende des chats en pierre qui surveillent le village.

L'Anatomie du Sac à Dos du Pèlerin

Les Essentiels

- Chaussures rodées avec semelle crantée



- Sac à viande et couverture de survie



- Gourde et vêtements de pluie



- Trousse de premiers secours

- La Crédenciale (passeport du pèlerin)



Les Recommandés

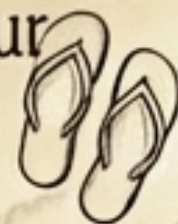
- Bouchons d'oreilles



- Bâtons télescopiques pour équilibrer le poids



- Sandales (tongs) pour l'hygiène dans les douches en fin de journée



**La Règle d'Or : Randonner léger.
N'emportez que le strict nécessaire.**

La Récompense : Gastronomie et Terroir



Moissac et les Vallées

Le célèbre Raisin Chasselas AOP, cerises fraîches, et prunes Reine Claude.

Le Cœur du Gers

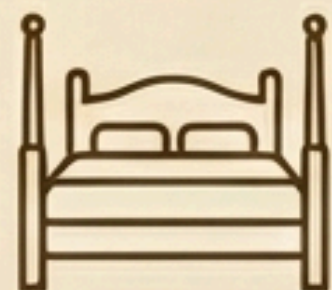
Condom, la capitale du brandy Armagnac, et les melons doux de Lectoure IGP.

L'Art du Sud-Ouest

Spécialités traditionnelles de canard, parfaites pour recharger les énergies après 20 km de marche.



Logistique et Accueil sur le GR 65



Où Dormir

Des Gîtes d'étape (refuges communaux) aux Chambres d'hôtes et hôtels historiques. Réservation fortement recommandée.



Transport de Bagages

Des services spécialisés transportent votre sac à dos d'une étape à l'autre pour vous permettre de marcher léger.



Arrivées et Départs

Les trains TER et navettes relient les points névralgiques (Toulouse, Bordeaux, Le Puy, Agen) aux petits villages.



Navigation

Le parcours est entièrement balisé, mais des applications GPS dédiées sont disponibles pour s'orienter en toute sécurité.

Le Code du Pèlerin : Bonnes Pratiques



Le Rythme du Soleil

En été, partez tôt le matin pour profiter de la fraîcheur et du silence.



Respect de l'Environnement

La propreté est un acte de civisme. Ne laissez aucune trace de votre passage.



La Parole Donnée

Une réservation est un engagement. Respectez toujours les hôtes qui vous attendent en fin d'étape.



La Salutation

Partagez le chemin. Un sourire et un salut aux autres marcheurs font partie de la tradition jacquaire.

Plus qu'un Simple Sentier

La Via Podiensis n'est pas seulement une randonnée. C'est un musée itinérant d'architecture romane à ciel ouvert.

C'est une exploration profonde du terroir culinaire du sud-ouest de la France.

Et c'est, depuis plus de mille ans, un espace de silence et de transformation intérieure.

Ultreia !
(Toujours plus loin !)

