
TODOS LOS SENDEROS CONDUCEN A SANTO TORIBIO

**— Historia y leyendas del Camino —
Lebaniego**

Liébana: un valle sagrado entre montañas

Antes de la **conquista de Cantabria por las legiones de Roma**, Liébana era un valle poblado por los cántabros. Aún quedan restos de su **antiguo paganismo** en las iglesias y montes de Liébana.



<http://arteconhistoriaescudos.blogspot.com.es/>

Estela de Luriezo



www.cantabrioromanica.com

Estela de Lebeña

Liébana: un valle sagrado entre montañas

Fuente Dé: “la fuente de la Diosa”.

Lugar de nacimiento del río Deva, cuyo nombre corresponde con la principal deidad femenina de los cántabros.

Deva = *Dea*, “diosa”



La llegada del cristianismo a Liébana (s.VII)



La llegada de monjes anacoretas procedentes de la Hispania visigoda da lugar a la fundación del **monasterio de Santo Toribio en el siglo VII**.

Los monjes buscaban lugares apartados y **cargados de espiritualidad** para aislarse del mundo terrenal.

Cueva Santa de Santo Toribio, s. VII.

El auge de Santo Toribio (s. VIII-X)

La **invasión musulmana de la península ibérica (711 d.C)** provoca que muchos cristianos busquen refugio en el **valle de Liébana**.

Entre ellos se encuentran **obispos y monjes** que esconden una valiosa reliquia procedente de Toledo: el ***Lignum Crucis***, un fragmento de la Vera Cruz.



El auge de Santo Toribio (s.VIII-X).



La posesión del ***Lignum Crucis*** atrajo riqueza y fama al **monasterio de Santo Toribio** durante toda la Edad Media.

A salvo de los **ataques musulmanes**, Liébana se convirtió en uno de los núcleos más importantes del **Reino de Asturias**.

Lebeña: un nuevo hogar para el *Lignum Crucis*.

Durante el siglo X, los **califas de Al-Ándalus** atacan con fuerza el Reino de León, y el **monasterio de Santo Toribio** se ve amenazado por los **musulmanes**.

Los **condes de Liébana** construyen una nueva iglesia en Lebeña para custodiar el ***Lignum Crucis*: Santa María de Lebeña**.



La fusión entre paganismo y cristianismo.

En **Lebeña** encontramos elementos tanto **cristianos como paganos** en la iglesia destinada a guardar el *Lignum Crucis*.



El tejo, árbol sagrado de los cántabros.




Estela utilizada como altar.

1512. Primer Año Jubilar Lebaniego.

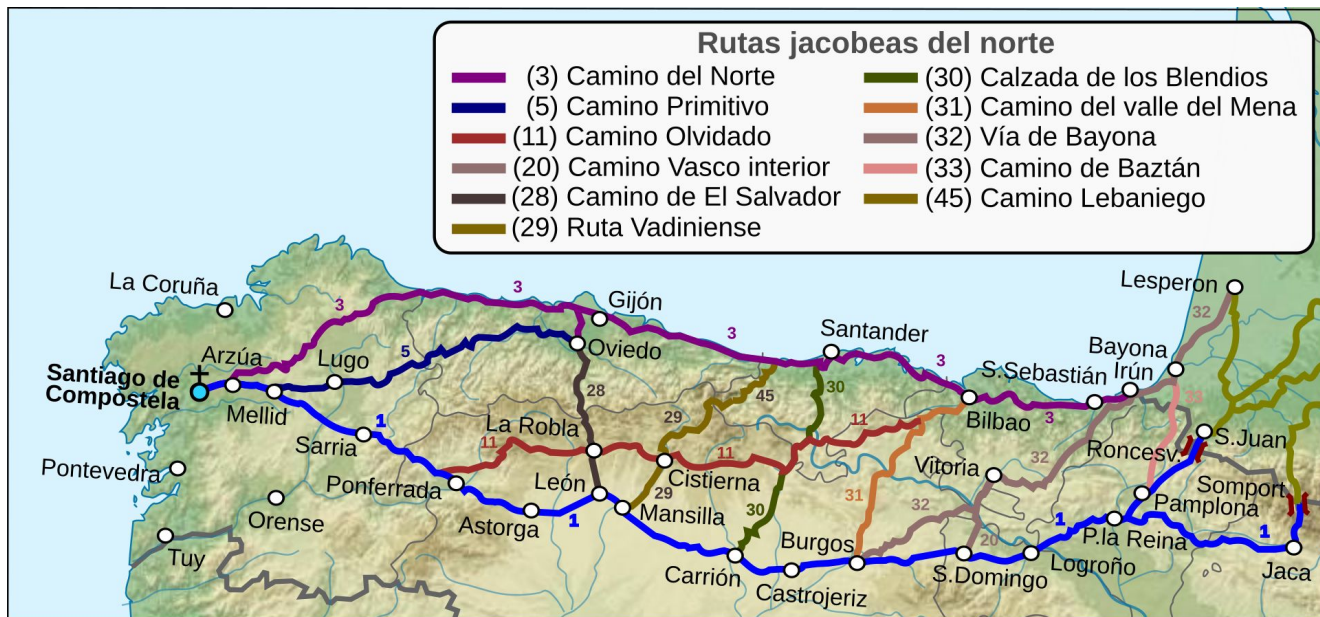


El Papa **Julio II** reconoce la autenticidad del ***Lignum Crucis*** y permite que Liébana goce de un estatus de peregrinación igual a **Roma**.



2015. La creación del Camino Lebaniego

Debido a la creciente popularidad del **Camino de Santiago**, Cantabria decide potenciar un nuevo camino de peregrinación: el **Camino Lebaniego a Santo Toribio de Liébana**.



Etapa 1

San Vicente de la Barquera - Cades

Distancia: 28 km.

Etapa 2

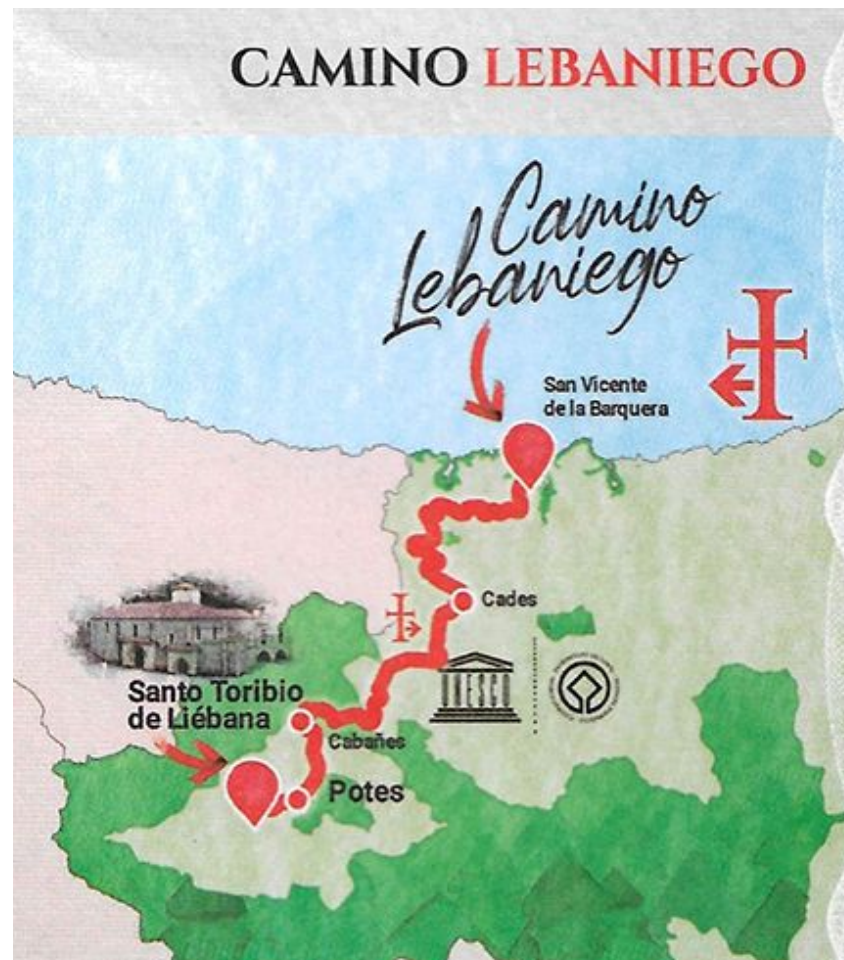
Cades - Cabañes

Distancia: 30 km.

Etapa 3

Cabañes - Santo Toribio

Distancia: 13 km.



¿Cómo podemos crear un nuevo camino de uso turístico?

PRIMER PASO: LA IMAGEN DEL CAMINO



La creación de **un logo** y la elección de **colores identitarios** sirven para asociar el Camino a una imagen concreta.

¿Cómo podemos crear un nuevo camino de uso turístico?

SEGUNDO PASO: INFRAESTRUCTURA




¿Señalización y albergues?
¿Puntos de socorro?
¿Áreas de descanso?



Transportes y
conexiones

¿Cómo podemos crear un nuevo camino de uso turístico?

TERCER PASO: PROMOCIÓN





¡Ahora es vuestro momento!



PASO 1: IMAGEN

- Creación de un **logo** y elección de **colores identitarios**

PASO 2: INFRAESTRUCTURA

- ¿Qué consideraríais esencial para la comodidad de los peregrinos?

PASO 3: PROMOCIÓN

- Explicar las estrategias de promoción que utilizaríais en el Camino Lebaniego para jóvenes como vosotros/as.
- ¿Qué puntos fuertes tiene el Camino Lebaniego?
- ¿Y qué puntos débiles?